

Выписка из Единого государственного реестра недвижимости об основных характеристиках и зарегистрированных правах на объект недвижимости

Сведения об основных характеристиках объекта недвижимости

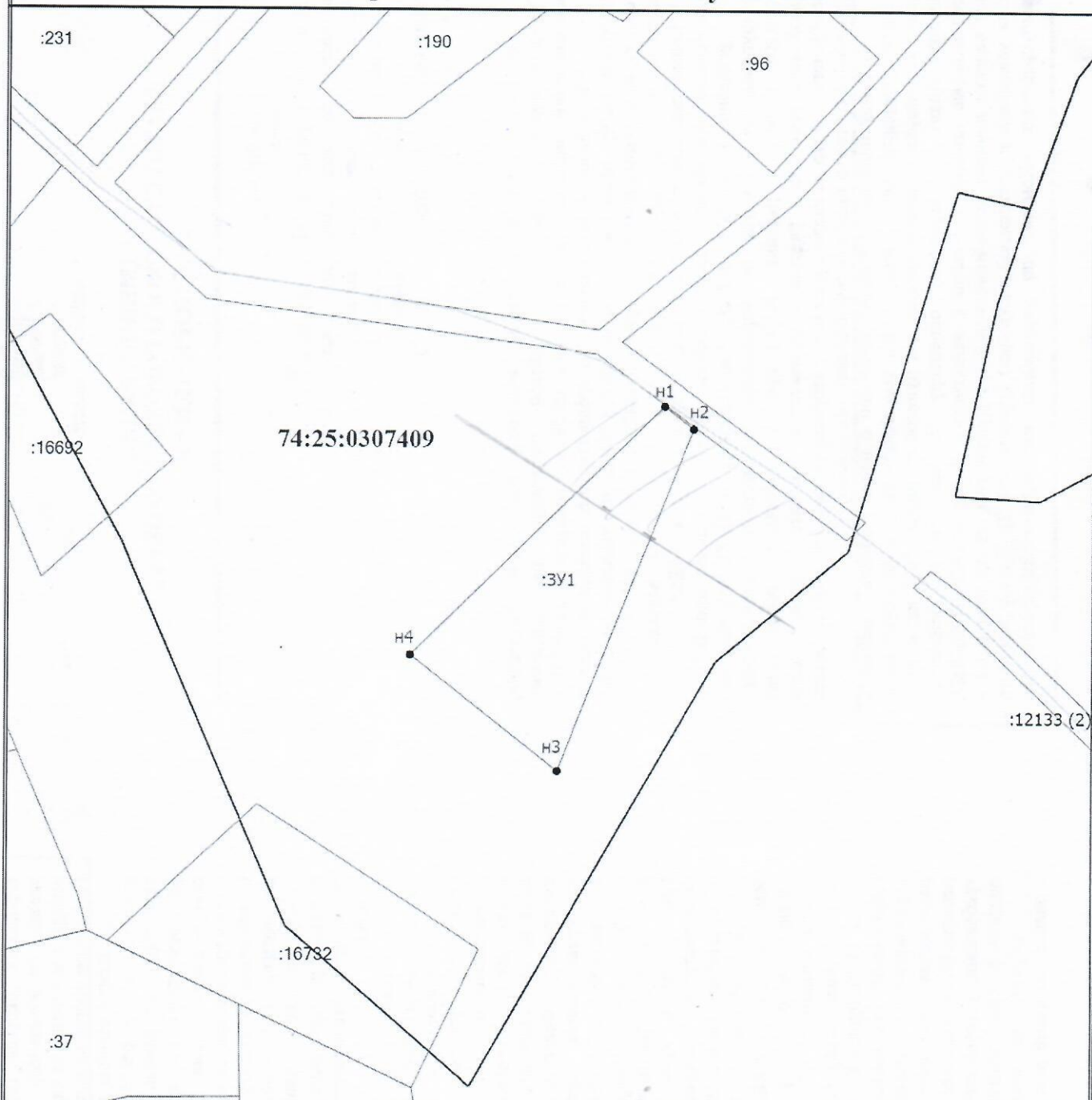
В Единый государственный реестр недвижимости внесены следующие сведения:

Земельный участок					Раздел 1 Лист
вид объекта недвижимости					
Лист №1	Раздел 1	Всего листов раздела 1: 1	Всего разделов: 2	Всего листов выписки: 2	
3 августа 2020г.					
Кадастровый номер:		74:25:0307409:585			
Номер кадастрового квартала:		74:25:0307409			
Дата присвоения кадастрового номера:		03.08.2020			
Ранее присвоенный государственный учетный номер:		данные отсутствуют			
Адрес (местоположение):		Челябинская область, г. Златоуст, кв. Миасский, юго-западнее земельного участка с кадастровым номером 74:25:0308003:27			
Площадь, м2:		1085 +/- 12			
Кадастровая стоимость, руб:		500716.65			
Кадастровые номера расположенных в пределах земельного участка объектов недвижимости:		данные отсутствуют			
Категория земель:		Земли населенных пунктов			
Виды разрешенного использования:		Для ведения личного подсобного хозяйства			
Статус записи об объекте недвижимости:		Сведения об объекте недвижимости имеют статус "актуальные"			
Особые отметки:		Сведения для заполнения раздела: 2 - Сведения о зарегистрированных правах, отсутствуют.			
Получатель выписки:		Шахоткина Зоя Юрьевна (представитель правообладателя), Правообладатель: ОРГАН МЕСТНОГО САМОУПРАВЛЕНИЯ "КОМИТЕТ ПО УПРАВЛЕНИЮ ИМУЩЕСТВОМ ЗЛАТОУСТОВСКОГО ГОРОДСКОГО ОКРУГА"			






полное наименование должности		подпись		инициалы, фамилия	

М.П.

# Схема расположения земельных участков



## Условные обозначения

-  - Вновь образованная часть границы, сведения о которой достаточны для определения ее местоположения
-  - Характерная точка границы, сведения о которой позволяют однозначно определить ее положение на местности
- n1 - Обозначение новой характерной точки
- :1 - Кадастровый номер земельного участка, объекта капитального строительства
- :3У1 - образуемый земельный участок
-  - Граница земельного участка
-  - Граница кадастрового квартала
-  - Граница сооружения
- 74:25:0307409 - Номер кадастрового квартала